Елховский район

Кадастровое дело № 195

Памятник природы регионального значения «Березовский родник»

Дата создания: 22.04.1993.

Нормативная основа функционирования ООПТ:

Постановление Администрации Самарской области от 22.04.1993 № 129 «Об отнесении природных объектов области к государственным памятникам природы».

Постановление Правительства Самарской области от 23.12.2009 № 722 «Об утверждении Положений об особо охраняемых природных территориях регионального значения».

Постановление Правительства Самарской области от 13.09.2013 № 478 «О внесении изменений в постановление Правительства Самарской области от 31.12.2009 № 722 «Об утверждении положений о памятниках природы регионального значения».

Постановление Правительства Самарской области от 16.09.2014 № 577 «О внесении изменений в постановление Правительства Самарской области от 31.12.2009 № 722 «Об утверждении положений о памятниках природы регионального значения».

Общая площадь ООПТ: 0,9 га.

Расположен в границах сельского поселения Красные Дома, примыкает к южной стороне д. Березовка.

Перечень основных объектов охраны: родник, растительность вокруг родника.

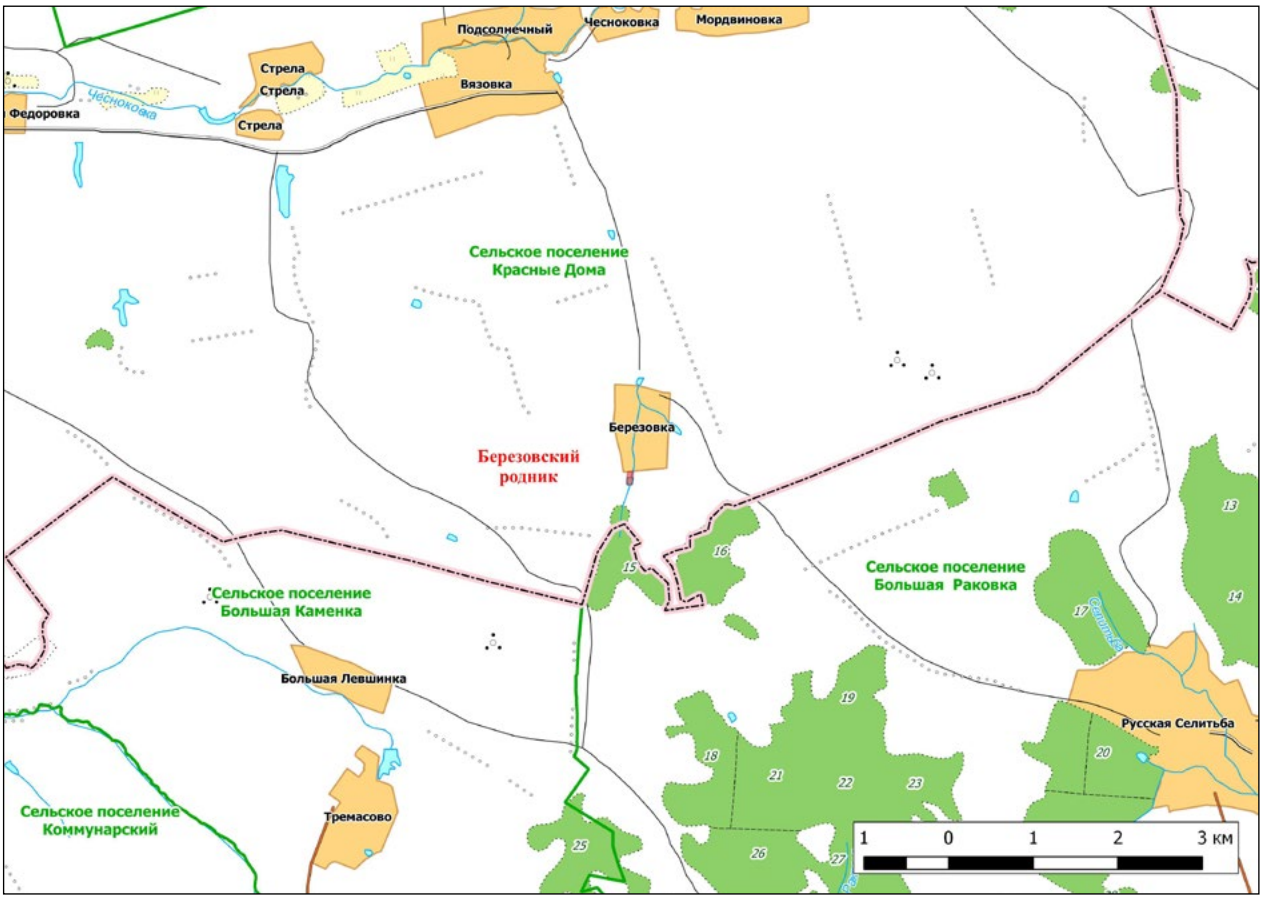

Природные особенности ООПТ:

Родник расположен в верховьях оврага Вязовый, по дну которого течет безымянный ручей — левый приток р. Чесноковка. Постоянный водоток заканчивается прудом в с. Березовка (в двух километрах ниже по течению от памятника природы). На роднике установлен деревянный сруб. Вокруг сруба, вдоль русла ручья по днищу балки произрастает густая древесно-кустарниковая растительность. Преобладает ольха, тополь, в травяном ярусе — рудеральные виды.

Негативное воздействие на ООПТ (факторы и угрозы): выпас скота, рекреация, охота, пожары.

Земли в составе ООПТ: земли сельскохозяйственного назначения.

Общий режим охраны и использования ООПТ:

1. На территории памятника природы запрещается (не допускается) деятельность, влекущая за собой нарушение сохранности памятника природы, в частности:

- проведение рубок лесных насаждений, за исключением случаев, указанных в пункте 2. настоящего положения;
- заготовка гражданами древесины для собственных нужд;
- распашка земель и иные агротехнические и лесохозяйственные работы, связанные с нарушением целостности почвенного покрова;
- строительство и эксплуатация хозяйственных и жилых объектов, строительство зданий и сооружений, строительство магистральных автомобильных дорог, временных дорог, железных дорог, трубопроводов, линий электропередачи и других линий коммуникаций;
- устройство свалок, складирование и захоронение отходов;
- мелиоративные работы, гидростроительство, зарегулирование стока;
- размещение летних лагерей скота, летних доек, мест водопоя скота;
- выпас мелкого рогатого скота;
- промысловая, любительская и спортивная охота с 1 апреля по 30 сентября, а также размещение и строительство охотохозяйственных объектов;
- заготовка недревесных лесных ресурсов, пищевых лесных ресурсов и сбор лекарственных растений, за исключением случаев, указанных в пункте 2;
- осуществление деятельности по выращиванию лесных плодовых, ягодных, декоративных растений, лекарственных растений, создание лесных плантаций и их эксплуатация;
- использование токсичных химических препаратов для охраны и защиты лесов и сельскохозяйственных угодий;
- складирование, хранение, перевалка, уничтожение пестицидов, агрохимикатов, химических препаратов иного назначения и горюче-смазочных материалов;
- разведка и добыча полезных ископаемых;
- сжигание порубочных остатков, пожнивных остатков на полях;
- передвижение транспорта вне дорог, за исключением передвижения, необходимого для обеспечения установленного режима памятника природы.

2. На территории памятника природы разрешаются при условии ненанесения ущерба охраняемым природным комплексам:

- свободное посещение территории гражданами;
- сбор гражданами для собственных нужд недревесных лесных ресурсов, пищевых лесных ресурсов, лекарственных растений;
- сенокошение и вывоз сена колесным транспортом;
- пчеловодство;
- санитарные рубки в лесных насаждениях в рамках санитарно-оздоровительных мероприятий, мероприятий по локализации и ликвидации очагов вредных организмов в лесных насаждениях в случаях, когда рассчитанный ущерб охраняемым природным комплексам от применения этих мероприятий ниже рассчитанного ущерба охраняемым природным комплексам от болезней или вредителей леса, при выполнении следующих требований:
  а) сохранение подроста, приоритетного оставления отдельных деревьев, их групп и куртин, имеющих особое значение для поддержания биологического разнообразия территории памятника природы;
  б) проведение предварительного обследования отведенного в рубку участка леса для выявления отдельных деревьев, их групп и куртин, имеющих особое значение для поддержания биологического разнообразия территории памятника природы;
  в) трелевка только колесным транспортом;
- деятельность по охране лесов от пожаров.
- использование в охотничьем хозяйстве территории памятника природы в качестве воспроизводственного участка;
- применение нетоксичных средств борьбы с вредителями сельского и лесного хозяйства (феромонов, энтомофагов) в случае, когда рассчитанный ущерб охраняемым природным комплексам от применения этих средств ниже рассчитанного ущерба охраняемым

природным комплексам от болезней или вредителей лесного и сельского хозяйства, при выполнении следующих требований:

а) обработка только наземным методом;

б) проведение всех подготовительных операций (хранение, перевалка химических препаратов) за пределами территории памятника природы;

- проведение биотехнических мероприятий, направленных на поддержание и увеличение численности отдельных видов животных;
- устройство экологических троп, проведение образовательных мероприятий.

Кадастровое дело № 196

Памятник природы регионального значения «Гора Лысая»

Дата создания: 2.04.1993.

Нормативная основа функционирования ООПТ:

Постановление Администрации Самарской области от 22.04.1993 № 129 «Об отнесении природных объектов области к государственным памятникам природы».

Постановление Правительства Самарской области от 23.12.2009 № 722 «Об утверждении Положений об особо охраняемых природных территориях регионального значения».

Постановление Правительства Самарской области от 13.09.2013 № 478 «О внесении изменений в постановление Правительства Самарской области от 31.12.2009 № 722 «Об утверждении положений о памятниках природы регионального значения».

Расположен в границах сельского поселения Никитинка в 1,5 км юго-восточнее с. Тукшум, урочище Пустыновка.

Общая площадь ООПТ: 49,8 га.

Перечень основных объектов охраны: хорошо сохранившиеся природные сообщества, близкие к естественному состоянию: петрофитные степные сообщества на склоне, настоящая степь на водоразделе; места обитания видов растений и животных, занесенных в Красную книгу Самарской области: полынь солянковидная, ковыль красивейший, ковыль перистый, тонконог жестколистный, лен желтый, хвойник двуколосковый, катран татарский, курчавка кустарниковая, лук привлекательный, касатик низкий, пустынница Корина, желтоцвет весенний, копеечник Разумовского, котовник украинский, скабиоза исетская, наголоватка Эверсманна, желтоцвет волжский, кизильник черноплодный, астрагал волжский, астрагал Цингера, лен многолетний, вьюнок линейчатый, дыбка степная, деутолеон линеатус.

Природные особенности ООПТ:

Южный крутой склон увала, спускающийся в долину р. Тукшумка (левого притока р. Кондурча). Большую часть водораздела занимает настоящая злаковая и злаково-разнотравная степь. На южном склоне есть выходы красноцветных песчаников с типичными представителями каменистых степей. Подножие склона занято луговой степью, с преобладанием перистых ковылей и разнотравья.

Негативное воздействие на ООПТ (факторы и угрозы): выпас скота, рекреация, охота, пожары.

Земли в составе ООПТ: земли сельскохозяйственного назначения.

Общий режим охраны и использования ООПТ:

1. На территории памятника природы запрещается (не допускается) деятельность, влекущая за собой нарушение сохранности памятника природы, в частности:

- распашка земель и иные агротехнические и лесохозяйственные работы, связанные с нарушением целостности почвенного покрова;
- строительство и эксплуатация хозяйственных и жилых объектов, строительство зданий и сооружений, строительство магистральных автомобильных дорог, временных дорог, железных дорог, трубопроводов, линий электропередачи и других линий коммуникаций;
- устройство свалок, складирование и захоронение отходов;
- мелиоративные работы, гидростроительство, зарегулирование стока;
- размещение летних лагерей скота, летних доек, мест водопоя скота;
- выпас мелкого рогатого скота;
- промысловая, любительская и спортивная охота, а также размещение и строительство охотохозяйственных объектов;
- заготовка недревесных лесных ресурсов, пищевых лесных ресурсов и сбор лекарственных растений, за исключением случаев, указанных в пункте 2;

- осуществление деятельности по выращиванию лесных плодовых, ягодных, декоративных растений, лекарственных растений, создание лесных плантаций и их эксплуатация;
- использование токсичных химических препаратов для охраны и защиты лесов и сельскохозяйственных угодий;
- складирование, хранение, перевалка, уничтожение пестицидов, агрохимикатов, химических препаратов иного назначения и горюче-смазочных материалов;
- разведка и добыча полезных ископаемых;
- сжигание порубочных остатков, пожнивных остатков на полях;
- передвижение транспорта вне дорог, за исключением передвижения, необходимого для обеспечения установленного режима памятника природы.

2. На территории памятника природы разрешаются при условии ненанесения ущерба охраняемым природным комплексам:
- свободное посещение территории гражданами;
- сбор гражданами для собственных нужд недревесных лесных ресурсов, пищевых лесных ресурсов, лекарственных растений;
- сенокошение и вывоз сена колесным транспортом;
- пчеловодство;
- использование в охотничьем хозяйстве территории памятника природы в качестве воспроизводственного участка;
- применение нетоксичных средств борьбы с вредителями сельского и лесного хозяйства (феромонов, энтомофагов) в случае, когда рассчитанный ущерб охраняемым природным комплексам от применения этих средств ниже рассчитанного ущерба охраняемым природным комплексам от болезней или вредителей лесного и сельского хозяйства, при выполнении следующих требований:
  а) обработка только наземным методом;
  б) проведение всех подготовительных операций (хранение, перевалка химических препаратов) за пределами территории памятника природы;
- проведение биотехнических мероприятий, направленных на поддержание и увеличение численности отдельных видов животных;
- устройство экологических троп, проведение образовательных мероприятий.

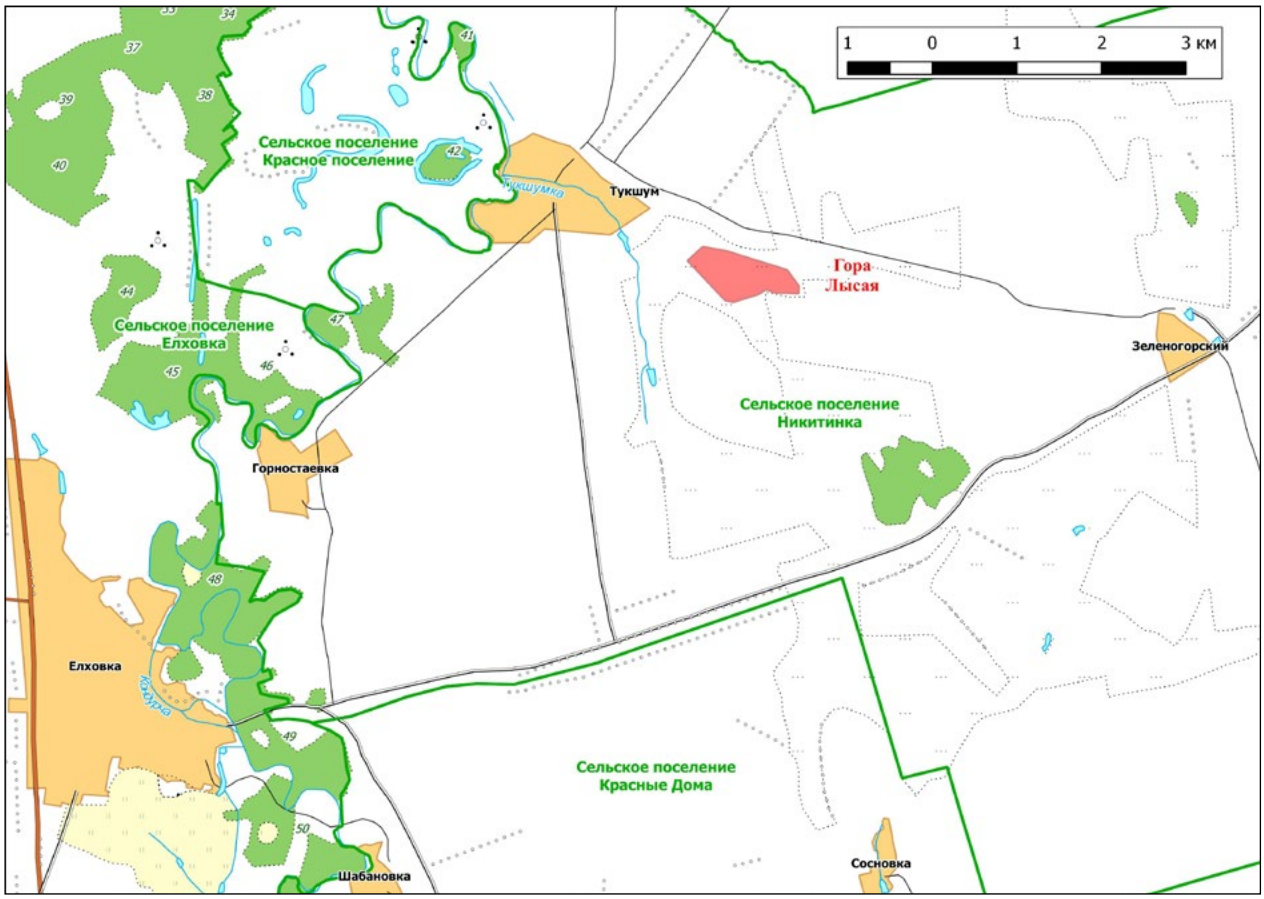

Кадастровое дело № 80

Памятник природы регионального значения «Зеленая гора»

Дата создания: 03.11.1987.

Нормативная основа функционирования ООПТ:

Решение исполнительного комитета Куйбышевского областного Совета народных депутатов от 03.11.1987 № 386 «Об утверждении природных объектов области государственными памятниками природы местного значения».

Постановление Правительства Самарской области от 23.12.2009 № 722 «Об утверждении Положений об особо охраняемых природных территориях регионального значения».

Постановление Правительства Самарской области от 13.09.2013 № 478 «О внесении изменений в постановление Правительства Самарской области от 31.12.2009 № 722 «Об утверждении положений о памятниках природы регионального значения».

Общая площадь ООПТ: 194,6 га.

Расположен в границах сельского поселения Никитинка в 10 км к востоку от с. Елховка, 2,5 км юго-западнее п. Зеленогорский, на водоразделе рек Сок и Кондурча.

Перечень основных объектов охраны: хорошо сохранившиеся природные сообщества, близкие к естественному состоянию: петрофитные степные сообщества на склоне, сообщества луговой степи на водоразделе, фрагменты старовозрастных лесов; места обитания видов растений и животных, занесенных в Красную книгу Самарской области: хвойник двухколосковый, ковыль перистый, тонконог жестколистный, касатик низкий, прострел раскрытый, желтоцвет весенний, копеечник крупноцветковый, шаровница крапчатая, скабиоза исетская, наголоватка Ледебура, бурачок ленский, клаусия солнцелюбивая, астрагал рогоплодный, астрагал Цингера, остролодочник колосистый, горечавка легочная, рябчик русский, тюльпан Биберштейна, лен желтый, лен многолетний, лен уральский, гнездовка настоящая, ковыль Коржинского, ковыль красивейший, истод сибирский, астрагал бороздчатый, астрагал узколистный, бубенчик лилиелистный..

Природные особенности ООПТ:

Куполообразный увал — наивысшая точка в окрестностях районного центра Елховка (239 м над уровнем моря). Пологая вершина увала переходит в относительно более крутые склоны, выполаживающихся к подножию. Большую часть водораздела занимает широколиственный лес. По опушке преобладает дуб черешчатый, береза, клен. В центральной части леса преобладает клен и мелколиственные породы. Единично на водоразделе присутствует сосна. Подлесок густой, состоит из подроста основных лесообразующих пород и кустарников. Сомкнутость древостоя неравномерная, в среднем, около 70 %, но существуют отдельные поляны и участки с разреженным древостоем, что вызвано пожарами и выборочными рубками. По логам лес переходит на склоны. Опушка леса, подножие склонов и склоны северной экспозиции заняты луговой степью с преобладанием перистых ковылей и разнотравья.

Негативное воздействие на ООПТ (факторы и угрозы): выпас скота, рекреация, охота, пожары.

Земли в составе ООПТ: земли сельскохозяйственного назначения.

Общий режим охраны и использования ООПТ:

1. На территории памятника природы запрещается (не допускается) деятельность, влекущая за собой нарушение сохранности памятника природы, в частности:

- проведение рубок лесных насаждений, за исключением случаев, указанных в пункте 2. настоящего положения;
- заготовка гражданами древесины для собственных нужд;
- распашка земель и иные агротехнические и лесохозяйственные работы, связанные с нарушением целостности почвенного покрова, за исключением случаев, указанных в пункте 2. настоящего положения;
- строительство и эксплуатация хозяйственных и жилых объектов, строительство зданий и сооружений, строительство магистральных автомобильных дорог, временных дорог, железных дорог, трубопроводов, линий электропередачи и других линий коммуникаций;
- устройство свалок, складирование и захоронение отходов;
- мелиоративные работы, гидростроительство, зарегулирование стока;
- размещение летних лагерей скота, летних доек, мест водопоя скота;

- выпас мелкого рогатого скота;
- промысловая, любительская и спортивная охота, а также размещение и строительство охотохозяйственных объектов;
- заготовка недревесных лесных ресурсов, пищевых лесных ресурсов и сбор лекарственных растений, за исключением случаев, указанных в пункте 2;
- осуществление деятельности по выращиванию лесных плодовых, ягодных, декоративных растений, лекарственных растений, создание лесных плантаций и их эксплуатация;
- использование токсичных химических препаратов для охраны и защиты лесов и сельскохозяйственных угодий;
- складирование, хранение, перевалка, уничтожение пестицидов, агрохимикатов, химических препаратов иного назначения и горюче-смазочных материалов;
- разведка и добыча полезных ископаемых;
- сжигание порубочных остатков, пожнивных остатков на полях;
- передвижение транспорта вне дорог, за исключением передвижения, необходимого для обеспечения установленного режима памятника природы.

2. На территории памятника природы разрешаются при условии ненанесения ущерба охраняемым природным комплексам:
- свободное посещение территории гражданами;
- сбор гражданами для собственных нужд недревесных лесных ресурсов, пищевых лесных ресурсов, лекарственных растений;
- сенокошение и вывоз сена колесным транспортом;
- пчеловодство;
- санитарные рубки в лесных насаждениях в рамках санитарно-оздоровительных мероприятий, мероприятий по локализации и ликвидации очагов вредных организмов в лесных насаждениях в случаях, когда рассчитанный ущерб охраняемым природным комплексам от применения этих мероприятий ниже рассчитанного ущерба охраняемым природным комплексам от болезней или вредителей леса, при выполнении следующих требований:

а) сохранение подроста, приоритетного оставления отдельных деревьев, их групп и куртин, имеющих особое значение для поддержания биологического разнообразия территории памятника природы;

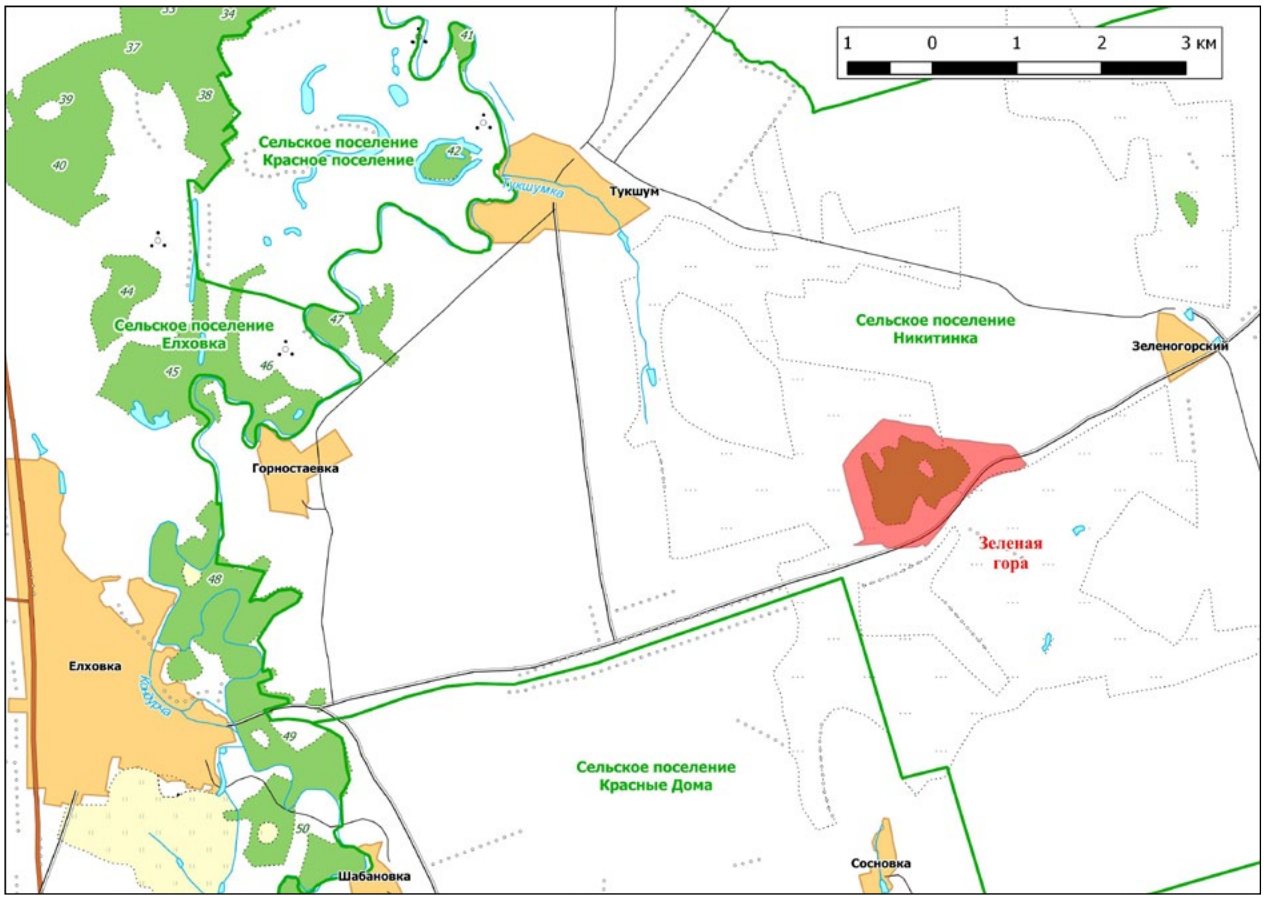

б) проведение предварительного обследования отведенного в рубку участка леса для выявления отдельных деревьев, их групп и куртин, имеющих особое значение для поддержания биологического разнообразия территории памятника природы;

в) трелевка только колесным транспортом;

- деятельность по охране лесов от пожаров.
- использование в охотничьем хозяйстве территории памятника природы в качестве воспроизводственного участка;
- применение нетоксичных средств борьбы с вредителями сельского и лесного хозяйства (феромонов, энтомофагов) в случае, когда рассчитанный ущерб охраняемым природным комплексам от применения этих средств ниже рассчитанного ущерба охраняемым природным комплексам от болезней или вредителей лесного и сельского хозяйства, при выполнении следующих требований:

а) обработка только наземным методом;

б) проведение всех подготовительных операций (хранение, перевалка химических препаратов) за пределами территории памятника природы;

- восстановление растительности в рамках ликвидации последствий негативного воздействия на природные сообщества;
- проведение биотехнических мероприятий, направленных на поддержание и увеличение численности отдельных видов животных;
- устройство экологических троп, проведение образовательных мероприятий.

Кадастровое дело № 197

Памятник природы регионального значения «Родник Мордвинский»

Дата создания: 22.04.1993.

Нормативная основа функционирования ООПТ:

Постановление Администрации Самарской области от 22.04.1993 № 129 «Об отнесении природных объектов области к государственным памятникам природы».

Постановление Правительства Самарской области от 16.12.2013 № 768 «Об утверждении положений об особо охраняемых природных территориях регионального значения».

Общая площадь ООПТ: 2,75 га.

Расположен в границах сельского поселения Красные Дома, примыкает к восточной части с. Мордвинка — Чесноковка.

Основной объект охраны: родник, пруд, прибрежно-водная растительность.

Природные особенности ООПТ:

Вода используется для питья. Водоносные горизонты левого коренного берега р. Чесноковка выходят на дневную поверхность в виде мощного родника. Построен железобетонный бассейн 2х4 м, в котором накапливается родниковая вода. В пойме реки обустроена запруда, в результате чего образовался пруд площадью около 5 га.

Негативное воздействие на ООПТ (факторы и угрозы): изменение гидрологического режима.

Земли в составе ООПТ: земли сельского поселения.

Общий режим охраны и использования ООПТ:

1. На территории памятника природы запрещается (не допускается) деятельность, влекущая за собой нарушение сохранности памятника природы, в частности:

- проведение рубок лесных насаждений;
- заготовка гражданами древесины для собственных нужд;
- распашка земель и иные агротехнические и лесохозяйственные работы, связанные с нарушением целостности почвенного покрова;
- строительство и эксплуатация хозяйственных и жилых объектов, строительство зданий и сооружений, возведение временных строений и сооружений за исключением случаев, указанных в пункте 2. настоящего Положения;
- строительство магистральных автомобильных дорог, временных дорог, железных дорог, трубопроводов, линий электропередачи и других коммуникаций;
- устройство свалок, складирование и захоронение отходов;
- использование токсичных химических препаратов для охраны и защиты лесов и сельскохозяйственных угодий;
- складирование, хранение, перевалка, уничтожение пестицидов, агрохимикатов, химических препаратов иного назначения и горюче-смазочных материалов;
- разведка и добыча полезных ископаемых;

- передвижение транспорта вне дорог, за исключением передвижения, необходимого для обеспечения установленного режима памятника природы.

2. На территории памятника природы разрешаются при условии ненанесения ущерба охраняемым природным комплексам:
- строительство, связанное с обустройством родника;
- свободное посещение территории гражданами;
- сбор гражданами для собственных нужд недревесных лесных ресурсов, пищевых лесных ресурсов, лекарственных растений;
- применение нетоксичных средств борьбы с вредителями сельского и лесного хозяйства;
- деятельность по охране лесов от пожаров;
- проведение биотехнических мероприятий, направленных на поддержание и увеличение численности отдельных видов животных.

Кадастровое дело № 198

Памятник природы регионального значения «Чишмалинский родник»

Дата создания: 22.04.1993.

Нормативная основа функционирования ООПТ

Постановление Администрации Самарской области от 22.04.1993 № 129 «Об отнесении природных объектов области к государственным памятникам природы».

Постановление Правительства Самарской области от 23.12.2009 № 722 «Об утверждении Положений об особо охраняемых природных территориях регионального значения».

Постановление Правительства Самарской области от 13.09.2013 № 478 «О внесении изменений в постановление Правительства Самарской области от 31.12.2009 № 722 «Об утверждении положений о памятниках природы регионального значения».

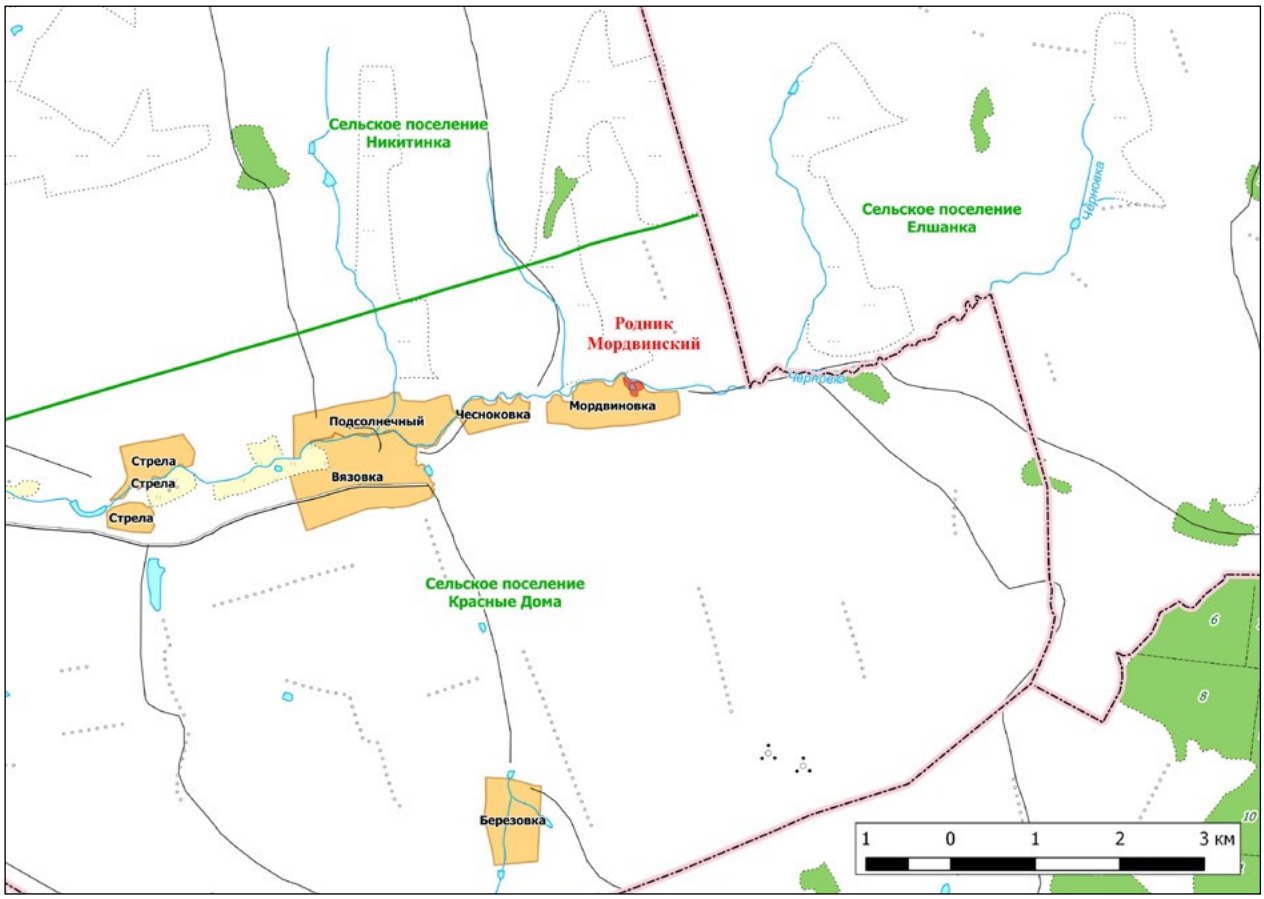

Общая площадь ООПТ: 0,9 га.

Расположен в границах сельского поселения Теплый Стан в 3,5 км западнее с. Борма, урочище Чишмалы.

Перечень основных объектов охраны: родник, растительность вокруг родника.

Природные особенности ООПТ:

Родник расположен в облесенном верховье оврага Чишмалы, по дну которого течет безымянный ручей — правый приток р. Бол. Авраль. На роднике установлен деревянный сруб. Вокруг сруба вдоль русла ручья произрастает густой мелколиственный лес с преобладанием осины, ольхи, по периферии — березы. В травяном ярусе — мезофитное луговое разнотравье и рудеральная растительность.

Негативное воздействие на ООПТ (факторы и угрозы): выпас скота, рекреация, изменение гидрологического режима.

Земли в составе ООПТ: земли сельскохозяйственного назначения.

Общий режим охраны и использования ООПТ:

1. На территории памятника природы запрещается (не допускается) деятельность, влекущая за собой нарушение сохранности памятника природы, в частности:

- проведение рубок лесных насаждений, за исключением случаев, указанных в пункте 2. настоящего положения;
- заготовка гражданами древесины для собственных нужд;
- распашка земель и иные агротехнические и лесохозяйственные работы, связанные с нарушением целостности почвенного покрова;
- строительство и эксплуатация хозяйственных и жилых объектов, строительство зданий и сооружений, строительство магистральных автомобильных дорог, временных дорог, железных дорог, трубопроводов, линий электропередачи и других линий коммуникаций;
- устройство свалок, складирование и захоронение отходов;
- мелиоративные работы, гидростроительство, зарегулирование стока;
- размещение летних лагерей скота, летних доек, мест водопоя скота;
- выпас мелкого рогатого скота;
- промысловая, любительская и спортивная охота, а также размещение и строительство охотохозяйственных объектов;
- заготовка недревесных лесных ресурсов, пищевых лесных ресурсов и сбор лекарственных растений, за исключением случаев, указанных в пункте 2;
- осуществление деятельности по выращиванию лесных плодовых, ягодных, декоративных растений, лекарственных растений, создание лесных плантаций и их эксплуатация;
- использование токсичных химических препаратов для охраны и защиты лесов и сельскохозяйственных угодий;
- складирование, хранение, перевалка, уничтожение пестицидов, агрохимикатов, химических препаратов иного назначения и горюче-смазочных материалов;
- разведка и добыча полезных ископаемых;
- сжигание порубочных остатков, пожнивных остатков на полях;
- передвижение транспорта вне дорог, за исключением передвижения, необходимого для обеспечения установленного режима памятника природы.

2. На территории памятника природы разрешаются при условии ненанесения ущерба охраняемым природным комплексам:

- свободное посещение территории гражданами;
- сбор гражданами для собственных нужд недревесных лесных ресурсов, пищевых лесных ресурсов, лекарственных растений;
- сенокошение и вывоз сена колесным транспортом;
- пчеловодство;
- санитарные рубки в лесных насаждениях в рамках санитарно-оздоровительных мероприятий, мероприятий по локализации и ликвидации очагов вредных организмов в лесных насаждениях в случаях, когда рассчитанный ущерб охраняемым природным комплексам от применения этих мероприятий ниже рассчитанного ущерба охраняемым природным комплексам от болезней или вредителей леса, при выполнении следующих требований:
  а) сохранение подроста, приоритетного оставления отдельных деревьев, их групп и куртин, имеющих особое значение для поддержания биологического разнообразия территории памятника природы;
  б) проведение предварительного обследования отведенного в рубку участка леса для выявления отдельных деревьев, их групп и куртин, имеющих особое значение для поддержания биологического разнообразия территории памятника природы;
  в) трелевка только колесным транспортом;
- деятельность по охране лесов от пожаров.
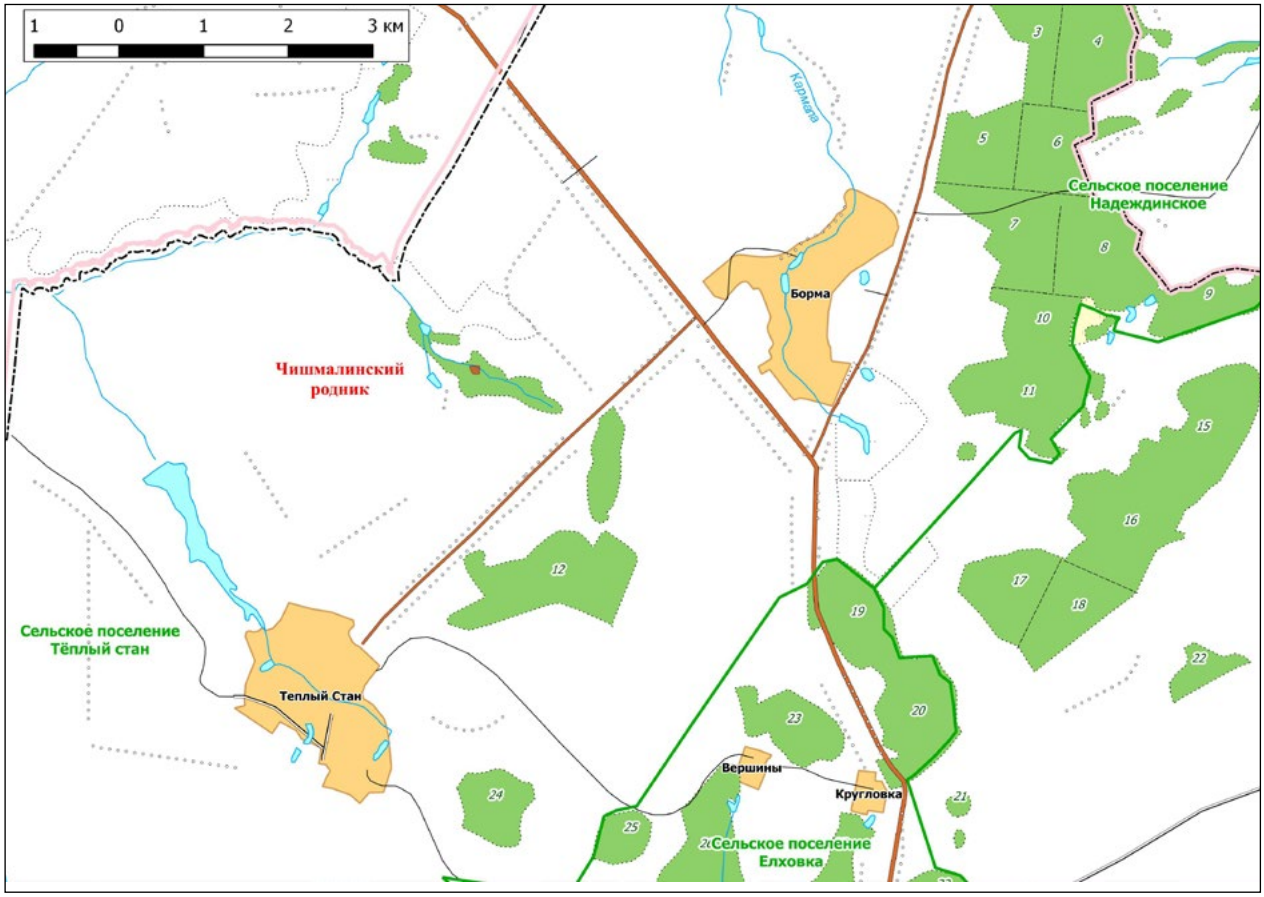
- использование в охотничьем хозяйстве территории памятника природы в качестве воспроизводственного участка;
- применение нетоксичных средств борьбы с вредителями сельского и лесного хозяйства (феромонов, энтомофагов) в случае, когда рассчитанный ущерб охраняемым природным комплексам от применения этих средств ниже рассчитанного ущерба охраняемым природным комплексам от болезней или вредителей лесного и сельского хозяйства, при выполнении следующих требований:
  а) обработка только наземным методом;
  б) проведение всех подготовительных операций (хранение, перевалка химических препаратов) за пределами территории памятника природы;
- проведение биотехнических мероприятий, направленных на поддержание и увеличение численности отдельных видов животных;
- устройство экологических троп, проведение образовательных мероприятий п.